

Orientační schéma:

Ministerstvo dopravy  
Státní fond dopravní  
infrastruktury



Razítko oprávněné osoby:





29.03.2022


Podpis:

Datum:

Revize:	Datum:	Popis:	Kontroloval:
000	29.01.2022	Koncept dokumentace k připomínkovému řízení	Ing. Radek Navrátil
001	29.03.2022	Dokumentace po zapracování připomínek	Ing. Radek Navrátil

Stavebník/Investor:	<b>Správa železnic, státní organizace</b>	
Adresa:	Dlážděná 1003/7, 110 00 Praha 1	
Zástupce investora:	Oblastní ředitelství Ústí nad Labem	
Adresa:	Železničářská 1386/31, 400 03 Ústí nad Labem	

Zhotovitel stavby:	<b>Společnost „VALBEK-PRODEX“</b> Vedoucí společnosti: <b>Valbek, spol. s r.o.</b> V Olšinách 2300/75, 100 00 Praha 10 T: +420 221 592 050 E: info@valbek.cz		Společník: <b>VALBEK&amp;PRODEX, spol. s r.o., o.z.</b> V Olšinách 2300/75, 100 00 Praha 10 T: +420 221 592 050 E: info@valbek.cz
Adresa:			
Kontakt:			

Zhotovitel objektu:	<b>Valbek, spol. s r.o.</b>	
Adresa:	V Olšínách 2300/75, 100 00 Praha 10	
Kontakt:	T: +420 221 592 050 E: info@valbek.cz	

Hlavní projektant (HIP):	Specialista:	Odpovědný projektant:	Zpracovatel:
Ing. Aleš Sršeň	Ing. Ladislav Jarůšek	Ing. Ladislav Jarůšek	Ing. Radek Navrátil

Název stavby/akce:	Rekonstrukce mostu v km 3,040 trati Ústí nad Labem-Střekov - Ústí nad Labem západ			Označení (S-kód): S632000261
				Označení zhotovitele: 20PH69005
Název části:	Geodetická dokumentace			Označení části: I
Název objektu:	Rekonstrukce mostu v ev. km 3,040			Označení objektu/komplexu: -
Název přílohy:	Technická zpráva - majetkoprávní část			Číslo přílohy: 2.001  Paré:
Název dílčí části přílohy:	-			
Kraj:	Katastrální území:	TUDU:		
Ústecký	Ústí nad Labem [774871]	1003 2A, 0591 BC		
Stupeň dokumentace:	Datum zpracování:	Formáty:	Měřítko:	
DUSP+PDPS	29.03.2022	7 x A4	-	

S-kód:	Stupeň dokumentace:	Část:	Objekt:	Podobjekt:	Příloha:	Revize:
S63200261	PDPŠ	I			2001	001

DOKUMENT LZE UŽÍVAT POUZE DLE USTANOVENÍ PŘÍSLUŠNÉ SMLOUVY O DÍLO. ŽÁDNÁ JEHO ČÁST NEMŮŽE BÝT DLE ZÁKONA Č. 121/2000 Sb. (autorský zákon) KOPÍROVÁNA NEBO JINÝM ZPŮSOBEM ROZŠÍŘOVÁNA BEZ SOUHLASU Valbek spol. s r.o.

**VALBEK spol. s r.o.,  
Středisko Praha  
V Olšínách 2300/75  
100 00 Praha 10**

**Rekonstrukce mostu v km 3,040  
trati Ústí nad Labem-Střekov – Ústí nad Labem západ  
DUSP+PDPS**

**I. GEODETICKÁ DOKUMENTACE  
I.2 TECHNICKÁ ZPRÁVA – MAJETKOPRÁVNÍ ČÁST**

**V Praze, leden 2022**

**Vypracoval: Ing. Radek Navrátil a kol.**

## OBSAH

1. IDENTIFIKAČNÍ ÚDAJE .....	3
2. Seznam vstupních podkladů .....	3
3. Seznam nemovitostí dotčených stavbou .....	3
3.1. Seznam dotčených nemovitostí a jejich částí – v majetku Správy železnic, s. o. ....	3
3.2. Seznam dotčených nemovitostí a jejich částí - TRVALÝ ZÁBOR.....	3
3.3. Seznam dotčených nemovitostí a jejich částí – DOČASNÝ ZÁBOR .....	4
3.4. Seznam dotčených nemovitostí a jejich částí – VĚCNÉ BŘEMENO.....	5
3.5. Seznam sousedních nemovitostí .....	5
3.6. Seznam dotčených nemovitostí obsahující veřejnou účelovou komunikaci.....	5
4. Bilance ploch .....	6
5. Přílohy .....	6

## 1. IDENTIFIKAČNÍ ÚDAJE

Město: Ústí nad Labem  
 Kraj: Ústecký kraj  
 Katastrální území: Ústí nad Labem [774871]  
 Příslušný katastrální úřad: Katastrální úřad pro Ústecký kraj,  
 Katastrální pracoviště Ústí nad Labem  
 Krčínova 797/2  
 Krásné Březno  
 40007 Ústí nad Labem

## 2. SEZNAM VSTUPNÍCH PODKLADŮ

Pro zpracování dokumentace byly použity vstupní podklady viz část „I.1 Technická zpráva“.

## 3. SEZNAM NEMOVITOSTÍ DOTČENÝCH STAVBOU

Na této stavbě nedojde k záboru pozemků plnící funkci lesa (PUPFL) ani pozemků zemědělského půdního fondu (ZPF).

### 3.1. Seznam dotčených nemovitostí a jejich částí – v majetku Správy železnic, s. o.

Parcelní číslo	Výměra [m2]	Druh pozemku	Způsob využití	LV	Vlastník - adresa	Dotčená plocha [m2]
3801/25	2017	Ostatní plocha	Jiná plocha	206	Česká republika: Správa železnic, státní organizace, Dlážďená 1003/7, 11000 Praha 1	444
3801/32	927	Ostatní plocha	Jiná plocha	206	Česká republika: Správa železnic, státní organizace, Dlážďená 1003/7, 11000 Praha 1	188
3801/36	280	Zastavěná plocha a nádvoří	Zbořeniště	206	Česká republika: Správa železnic, státní organizace, Dlážďená 1003/7, 11000 Praha 1	203
3801/38	115	Ostatní plocha	Ostatní komunikace	206	Česká republika: Správa železnic, státní organizace, Dlážďená 1003/7, 11000 Praha 1	8

### 3.2. Seznam dotčených nemovitostí a jejich částí - TRVALÝ ZÁBOR

Neobsazeno, v rámci stavby se zřízení trvalého záboru neuvažuje.

## 3.3. Seznam dotčených nemovitostí a jejich částí – DOČASNÝ ZÁBOR

Parcelní číslo	Výměra [m2]	Druh pozemku	Způsob využití	LV	Vlastník - adresa	Dočasný zábor do 1 roku [m2]
4303/1	2771	ostatní plocha	dráha	11938	České dráhy, a.s., nábřeží Ludvíka Svobody 1222/12, 11000 Praha 1	376
4306/1	583169	ostatní plocha	dráha	11938	České dráhy, a.s., nábřeží Ludvíka Svobody 1222/12, 11000 Praha 1	9295
5307/48	18	Ostatní plocha	Silnice	11938	České dráhy, a.s., nábřeží Ludvíka Svobody 1222/12, 11000 Praha 1	18
5307/58	357	ostatní plocha	dráha	11938	České dráhy, a.s., nábřeží Ludvíka Svobody 1222/12, 11000 Praha 1	1
5307/124	181	ostatní plocha	silnice	11938	České dráhy, a.s., nábřeží Ludvíka Svobody 1222/12, 11000 Praha 1	16
4297/4	18915	vodní plocha	koryto vodního toku přirozené nebo upravené	1250	Česká republika: Povodí Ohře, státní podnik, Bezručova 4219, 43003 Chomutov	829
5307/47	1725	Ostatní plocha	Silnice	3321	Ústecký kraj: Velká Hradební 3118/48, Ústí nad Labem-centrum, 40001 Ústí nad Labem Zastoupený SÚS Ústeckého kraje: Ruská 260/13, 41703 Dubí	360
5307/59	117	Ostatní plocha	Silnice	3321	Ústecký kraj: Velká Hradební 3118/48, Ústí nad Labem-centrum, 40001 Ústí nad Labem Zastoupený SÚS Ústeckého kraje: Ruská 260/13, 41703 Dubí	24
5312/1	31	zastavěná plocha a nádvoří	vod. dílo, hráz k ochraně nemovitostí před zaplavením při povodni	3321	Ústecký kraj: Velká Hradební 3118/48, Ústí nad Labem-centrum, 40001 Ústí nad Labem Zastoupený SÚS Ústeckého kraje: Ruská 260/13, 41703 Dubí	2
5312/4	8	zastavěná plocha a nádvoří	vod. dílo, hráz k ochraně nemovitostí před zaplavením při povodni	3321	Ústecký kraj: Velká Hradební 3118/48, Ústí nad Labem-centrum, 40001 Ústí nad Labem Zastoupený SÚS Ústeckého kraje: Ruská 260/13, 41703 Dubí	8
5307/120	29	Ostatní plocha	Jiná plocha	1	Statutární město Ústí nad Labem: Velká Hradební 2336/8, 40001 Ústí nad Labem	29
5312/2	1	zastavěná plocha a nádvoří	vod. dílo, hráz k ochraně nemovitostí před zaplavením při povodni	1	Statutární město Ústí nad Labem: Velká Hradební 2336/8, 40001 Ústí nad Labem	1
5312/3	1	zastavěná plocha a nádvoří	vod. dílo, hráz k ochraně nemovitostí před zaplavením při povodni	1	Statutární město Ústí nad Labem: Velká Hradební 2336/8, 40001 Ústí nad Labem	1
5312/5	1	zastavěná plocha a nádvoří	vod. dílo, hráz k ochraně nemovitostí před zaplavením při povodni	1	Statutární město Ústí nad Labem: Velká Hradební 2336/8, 40001 Ústí nad Labem	1

3801/40	33	Ostatní plocha	Ostatní komunikace	1	Statutární město Ústí nad Labem: Velká Hradební 2336/8, 40001 Ústí nad Labem	33
3801/43	10	Ostatní plocha	Ostatní komunikace	1	Statutární město Ústí nad Labem: Velká Hradební 2336/8, 40001 Ústí nad Labem	10
4278/1	4022	Ostatní plocha	Jiná plocha	1	Statutární město Ústí nad Labem: Velká Hradební 2336/8, 40001 Ústí nad Labem	1674
5307/54	709	Ostatní plocha	Jiná plocha	1	Statutární město Ústí nad Labem: Velká Hradební 2336/8, 40001 Ústí nad Labem	47
5307/68	39	Ostatní plocha	Jiná plocha	1	Statutární město Ústí nad Labem: Velká Hradební 2336/8, 40001 Ústí nad Labem	34
5307/121	26	Ostatní plocha	Jiná plocha	1	Statutární město Ústí nad Labem: Velká Hradební 2336/8, 40001 Ústí nad Labem	9

### 3.4. Seznam dotčených nemovitostí a jejich částí – VĚCNÉ BŘEMENO

Neobsazeno, v rámci stavby se zřízení nebo změna věcných břemen neuvažuje.

S ohledem na přístupy k mostu, pro zajištění budoucích oprav a údržby, se doporučuje po stavbě zřídit věcné břemeno, na pozemcích určených půdorysným průmětem mostu.

### 3.5. Seznam sousedních nemovitostí

V následující tabulce je seznam nemovitostí, přímo sousedících s obvodem stavby.

Parcelní číslo	Výměra [m2]	Druh pozemku	Způsob využití	LV	Vlastník - adresa
4302/1	135157	ostatní plocha	dráha	11938	České dráhy, a.s., nábřeží Ludvíka Svobody 1222/12, 11000 Praha 1
3801/21	1162	Ostatní plocha	Jiná plocha	686	Starý Jan, Šípková 2791/4, Severní Terasa, 40011 Ústí nad Labem

### 3.6. Seznam dotčených nemovitostí obsahující veřejnou účelovou komunikaci

Pro přístup na stavbu (do obvodu staveniště) budou využity stávající veřejné účelové komunikace, na pozemcích následujících vlastníků:

Parcelní číslo	Výměra [m2]	Druh pozemku	Způsob využití	LV	Vlastník - adresa
4302/1	135157	ostatní plocha	dráha	11938	České dráhy, a.s., nábřeží Ludvíka Svobody 1222/12, 11000 Praha 1
4303/1	2771	ostatní plocha	dráha	11938	České dráhy, a.s., nábřeží Ludvíka Svobody 1222/12, 11000 Praha 1
4306/1	583169	ostatní plocha	dráha	11938	České dráhy, a.s., nábřeží Ludvíka Svobody 1222/12, 11000 Praha 1
4297/4	18915	vodní plocha	koryto vodního toku přirozené nebo upravené	1250	Česká republika: Povodí Ohře, státní podnik, Bezručova 4219, 43003 Chomutov
4278/1	4022	Ostatní plocha	Jiná plocha	1	Statutární město Ústí nad Labem: Velká Hradební 2336/8, 40001 Ústí nad Labem

4281	8427	Ostatní plocha	Ostatní komunikace	1	Statutární město Ústí nad Labem: Velká Hradební 2336/8, 40001 Ústí nad Labem
5307/21	1755	Ostatní plocha	Jiná plocha	1	Statutární město Ústí nad Labem: Velká Hradební 2336/8, 40001 Ústí nad Labem
5307/51	341	Ostatní plocha	Jiná plocha	1	Statutární město Ústí nad Labem: Velká Hradební 2336/8, 40001 Ústí nad Labem

#### 4. BILANCE PLOCH

##### Trvalé zábory ZPF

- počet záborů dle LV: 0
- počet dotčených pozemků: 0
- celková výměra záborů: 0 m<sup>2</sup>
- seznam dotčených pozemků: -

##### Trvalé zábory ostatní:

- počet záborů dle LV: 0
- počet dotčených pozemků: 0
- celková výměra záborů: 0 m<sup>2</sup>
- seznam dotčených pozemků: -

##### Dočasné zábory:

- počet záborů dle LV: 20
- počet dotčených pozemků: 20
- celková výměra záborů: 12 768 m<sup>2</sup>
- seznam dotčených pozemků: 4303/1, 4306/1, 5307/48, 5307/58, 5307/124, 4297/4, 5307/47, 5307/59, 5312/1, 5312/4, 5307/120, 5312/2, 5312/3, 5312/5, 3801/40, 3801/43, 4278/1, 5307/54, 5307/68, 5307/121

#### 5. PŘÍLOHY

##### Tabulkové přílohy:

- Seznam nemovitostí dotčených stavbou
- Seznam PUPFL do 50 m od obvodu stavby
- Údaje dle KN
- Bilance ploch dle katastrálních území

Seznam nemovitostí dotčených stavbou

"Rekonstrukce mostu v km 3,040 trati Ústí nad Labem-Střekov – Ústí nad Labem západ"

Údaje dle KN															Nový stav KN (GP)			Trvalý zábor					Dočasný zábor - nájmy pozemků				Věcné břemeno				Druh jiného dotčení	Poznámka						
Katastrální území dle KN	TÚ	staničení KM	LV	Spoluvt. podíl	IČ/RČ	Jméno (název) vlastníka	Adresa (sídlo) vlastníka	Druh číselování parcely	Parcelní číslo	Výměra (m <sup>2</sup> )	Druh pozemku	Využití	Způsob ochrany	Stavba	Jiné právní vztahy	Katastrální území dle PZE	Parcelní číslo dle PZE	Výměra dle ZE (m <sup>2</sup> )	Parcelní číslo	Výměra dle GP (m <sup>2</sup> )	Číslo GP	výkup (m <sup>2</sup> )	UMVZST CD k SZ (m <sup>2</sup> )	bez výkupu (m <sup>2</sup> )	Nabyvatel	SO/PS	nad 1 rok (m <sup>2</sup> )	SO/PS	do 1 roku (m <sup>2</sup> )	SO/PS	(m <sup>2</sup> )	Délka VB (m)	Číslo SO, PS	Oprávněný				
Ústí nad Labem	1003	3.14	206	1/1		Česká republika, Správa železnic, státní organizace,	Diážděná 1003/7, 11000 Praha 1	2	3801/25	2017	Ostatní plocha	Jiná plocha	rozsáhlé chráněné území		Věcné břemeno										444	Správa železnic, státní organizace	SO 01-10-01 SO 01-11-01 SO 01-81-01											
Ústí nad Labem	1003	3.12	206	1/1		Česká republika, Správa železnic, státní organizace,	Diážděná 1003/7, 11000 Praha 1	2	3801/32	927	Ostatní plocha	Jiná plocha	rozsáhlé chráněné území												188	Správa železnic, státní organizace	SO 01-86-01											
Ústí nad Labem	1003	3.09	206	1/1		Česká republika, Správa železnic, státní organizace,	Diážděná 1003/7, 11000 Praha 1	2	3801/36	280	Zastavěná plocha a nádvoří	Zbořeniště	rozsáhlé chráněné území		Věcné břemeno										203	Správa železnic, státní organizace	PS 01-02-91 SO 01-10-01 SO 01-11-01 SO 01-20-01 SO 01-81-01 SO 01-86-01											
Ústí nad Labem	1003	3.09	206	1/1		Česká republika, Správa železnic, státní organizace,	Diážděná 1003/7, 11000 Praha 1	2	3801/38	115	Ostatní plocha	Ostatní komunikace	rozsáhlé chráněné území		Věcné břemeno										8	Správa železnic, státní organizace	SO 01-86-01											
Ústí nad Labem	1003	3.18	11938	1/1		České dráhy, a.s.	nábřeží Ludvíka Svobody 1222/12, 11000 Praha 1	2	4303/1	2771	ostatní plocha	dráha	rozsáhlé chráněné území		Věcné břemeno															376	SO 01-10-01 SO 01-11-01 SO 01-81-01							
Ústí nad Labem	0591	2.7	11938	1/1		České dráhy, a.s.	nábřeží Ludvíka Svobody 1222/12, 11000 Praha 1	2	4306/1	583169	ostatní plocha	dráha			Věcné břemeno															9295	PS 01-01-11 PS 01-02-91 SO 01-10-01 SO 01-11-01 SO 01-20-01 SO 01-81-01 SO 01-84-01 SO 01-86-01							
Ústí nad Labem	1003	3.07	11938	1/1		České dráhy, a.s.	nábřeží Ludvíka Svobody 1222/12, 11000 Praha 1	2	5307/48	18	Ostatní plocha	Silnice																		18	PS 01-02-91 SO 01-10-01 SO 01-11-01 SO 01-20-01 SO 01-81-01 SO 01-86-01							
Ústí nad Labem	1003	3.07	11938	1/1		České dráhy, a.s.	nábřeží Ludvíka Svobody 1222/12, 11000 Praha 1	2	5307/58	357	ostatní plocha	dráha			Věcné břemeno															1	SO 01-86-01							
Ústí nad Labem	1003	3.06	11938	1/1		České dráhy, a.s.	nábřeží Ludvíka Svobody 1222/12, 11000 Praha 1	2	5307/124	181	ostatní plocha	silnice			Věcné břemeno															16	PS 01-02-91 SO 01-10-01 SO 01-11-01 SO 01-20-01 SO 01-81-01 SO 01-86-01							
Ústí nad Labem	1003	3.04	1250	1/1		Česká republika, Povodí Ohře, státní podnik	Bezručova 4219, 43003 Chomutov	2	4297/4	18915	vodní plocha	koryto vodního toku přirozené nebo upravené			Věcné břemeno															829	PS 01-02-91 SO 01-10-01 SO 01-11-01 SO 01-20-01 SO 01-81-01 SO 01-86-01							
Ústí nad Labem	1003	3.07	3321	1/1		Ústecký kraj, Správa a údržba silnic Ústeckého kraje, příspěvková organizace	Ruská 260/13, Pozorka, 41703 Dubí	2	5307/47	1725	Ostatní plocha	Silnice	rozsáhlé chráněné území																	360	PS 01-02-91 SO 01-10-01 SO 01-11-01 SO 01-20-01 SO 01-81-01 SO 01-86-01							
Ústí nad Labem	1003	3.05	3321	1/1		Ústecký kraj, Správa a údržba silnic Ústeckého kraje, příspěvková organizace	Ruská 260/13, Pozorka, 41703 Dubí	2	5307/59	117	Ostatní plocha	Silnice																		24	PS 01-02-91 SO 01-10-01 SO 01-11-01 SO 01-20-01 SO 01-81-01 SO 01-86-01							
Ústí nad Labem	1003	3.06	3321	1/1		Ústecký kraj, Správa a údržba silnic Ústeckého kraje, příspěvková organizace	Ruská 260/13, Pozorka, 41703 Dubí	2	5312/1	31	zastavěná plocha a nádvoří	vod. dílo, hráz k ochraně nemovitostí před zaplavením při povodni	rozsáhlé chráněné území		Věcné břemeno															2	SO 01-20-01							
Ústí nad Labem	1003	3.06	3321	1/1		Ústecký kraj, Správa a údržba silnic Ústeckého kraje, příspěvková organizace	Ruská 260/13, Pozorka, 41703 Dubí	2	5312/4	8	zastavěná plocha a nádvoří	vod. dílo, hráz k ochraně nemovitostí před zaplavením při povodni	rozsáhlé chráněné území		Věcné břemeno															8	PS 01-02-91 SO 01-10-01 SO 01-11-01 SO 01-20-01 SO 01-81-01 SO 01-86-01							
Ústí nad Labem	1003	3.06	1	1/1		Statutární město Ústí nad Labem	Velká Hradební 2336/8, 40001 Ústí nad Labem	2	5307/120	29	Ostatní plocha	Jiná plocha																		29	PS 01-02-91 SO 01-10-01 SO 01-11-01 SO 01-20-01 SO 01-81-01 SO 01-86-01							
Ústí nad Labem	1003	3.06	1	1/1		Statutární město Ústí nad Labem	Velká Hradební 2336/8, 40001 Ústí nad Labem	2	5312/2	1	zastavěná plocha a nádvoří	vod. dílo, hráz k ochraně nemovitostí před zaplavením při povodni			Věcné břemeno															1	SO 01-20-01							
Ústí nad Labem	1003	3.06	1	1/1		Statutární město Ústí nad Labem	Velká Hradební 2336/8, 40001 Ústí nad Labem	2	5312/3	1	zastavěná plocha a nádvoří	vod. dílo, hráz k ochraně nemovitostí před zaplavením při povodni			Věcné břemeno															1	PS 01-02-91 SO 01-10-01 SO 01-11-01 SO 01-20-01 SO 01-81-01 SO 01-86-01							
Ústí nad Labem	1003	3.07	1	1/1		Statutární město Ústí nad Labem	Velká Hradební 2336/8, 40001 Ústí nad Labem	2	5312/5	1	zastavěná plocha a nádvoří	vod. dílo, hráz k ochraně nemovitostí před zaplavením při povodni			Věcné břemeno															1	SO 01-86-01							
Ústí nad Labem	1003	3.07	1	1/1		Statutární město Ústí nad Labem	Velká Hradební 2336/8, 40001 Ústí nad Labem	2	3801/40	33	Ostatní plocha	Ostatní komunikace	rozsáhlé chráněné území																	33	PS 01-02-91 SO 01-10-01 SO 01-11-01 SO 01-20-01 SO 01-81-01 SO 01-86-01							
Ústí nad Labem	1003	3.07	1	1/1		Statutární město Ústí nad Labem	Velká Hradební 2336/8, 40001 Ústí nad Labem	2	3801/43	10	Ostatní plocha	Ostatní komunikace	rozsáhlé chráněné území																	10	PS 01-02-91 SO 01-10-01 SO 01-11-01 SO 01-20-01 SO 01-81-01 SO 01-86-01							
Ústí nad Labem	1003	3.15	1	1/1		Statutární město Ústí nad Labem	Velká Hradební 2336/8, 40001 Ústí nad Labem	2	4278/1	4022	Ostatní plocha	Jiná plocha																		1674	PS 01-02-91 SO 01-10-01 SO 01-11-01 SO 01-20-01 SO 01-81-01 SO 01-86-01							
Ústí nad Labem	1003	3.06	1	1/1		Statutární město Ústí nad Labem	Velká Hradební 2336/8, 40001 Ústí nad Labem	2	5307/54	709	Ostatní plocha	Jiná plocha																		47								
Ústí nad Labem	1003	3.07	1	1/1		Statutární město Ústí nad Labem	Velká Hradební 2336/8, 40001 Ústí nad Labem	2	5307/68	39	Ostatní plocha	Jiná plocha	rozsáhlé chráněné území																	34								
Ústí nad Labem	1003	3.08	1	1/1		Statutární město Ústí nad Labem	Velká Hradební 2336/8, 40001 Ústí nad Labem	2	5307/121	26	Ostatní plocha	Jiná plocha																		9	SO 01-86-01							



**Seznam PUPFL do 50m od obvodu stavby****"Rekonstrukce mostu v km 3,040 trati Ústí nad Labem-Střekov – Ústí nad Labem západ"**

Údaje dle KN						
Katastrální území dle KN	Parcelní číslo dle KN	Parcelní číslo dle PZE	LV	Spoluvl. podíl	Jméno (název) vlastníka	Adresa (sídlo) vlastníka

## Seznam sousedních nemovitostí

### "Rekonstrukce mostu v km 3,040 trati Ústí nad Labem-Střekov – Ústí nad Labem západ"

Údaje dle KN							
Katastrální území dle KN	Druh číslování parcely	Parcelní číslo dle KN	Parcelní číslo dle PZE	LV	Spoluhl. podíl	Jméno (název) vlastníka	Adresa (sídlo) vlastníka
Ústí nad Labem	2	4302/1		11938	1/1	České dráhy, a.s.	nábřeží Ludvíka Svobody 1222/12, Nové Město, 11000 Praha 1
Ústí nad Labem	2	3801/21		686	1/1	Starý Jan	Šípková 2791/4, Severní Terasa, 40011 Ústí nad Labem

Bilance ploch dle katastrálních území

"Rekonstrukce mostu v km 3,040 trati Ústí nad Labem-Střekov – Ústí nad Labem západ"

Katastrální území dle KN	Trvalý zábor (m <sup>2</sup> )				Dočasný zábor NAD 1 rok (m <sup>2</sup> )			Dočasný zábor DO 1 roku (m <sup>2</sup> )			ÚMVŽST (nemovitosti ve vlastnictví ČD a.s.) (m <sup>2</sup> )			
	ZPF	PUPFL	ostatní	bez výkupu	ZPF	PUPFL	ostatní	ZPF	PUPFL	ostatní	ČD pro SŽ	Trvalý zábor	Dočasný zábor NAD 1 rok	Dočasný zábor DO 1 roku
Ústí nad Labem				843						3062				9706
Celkem	0	0	0	843	0	0	0	0	0	3062	0	0	0	9706